



**КОМИТЕТ ИМУЩЕСТВЕННЫХ ОТНОШЕНИЙ  
АДМИНИСТРАЦИИ ПЕРМСКОГО МУНИЦИПАЛЬНОГО РАЙОНА**

**РЕШЕНИЕ**

о размещении объектов № 284

Пермский край  
Пермский район

20.04.2021

Комитет имущественных отношений администрации Пермского муниципального района разрешает Обществу с ограниченной ответственностью производственно-коммерческая фирма «Энерготехнологии» (ИНН 5906090179, ОГРН 1095906001454, почтовый адрес: 614010, г. Пермь, ул. Героев Хасана, д. 9, оф. 308)

размещение объекта «Строительство КЛ-0,4 кВ/2020 в пос. Протасы 1 этап 2 очереди»

на землях государственная собственность на которые не разграничена

на срок бессрочно

Местоположение: Пермский край, Пермский район, Култаевское с/п, пос. Протасы, 1 этап, 2 очередь

Приложение: схема предполагаемых к использованию земель или части земельного участка.

Председатель комитета  
имущественных отношений  
администрации Пермского  
муниципального района

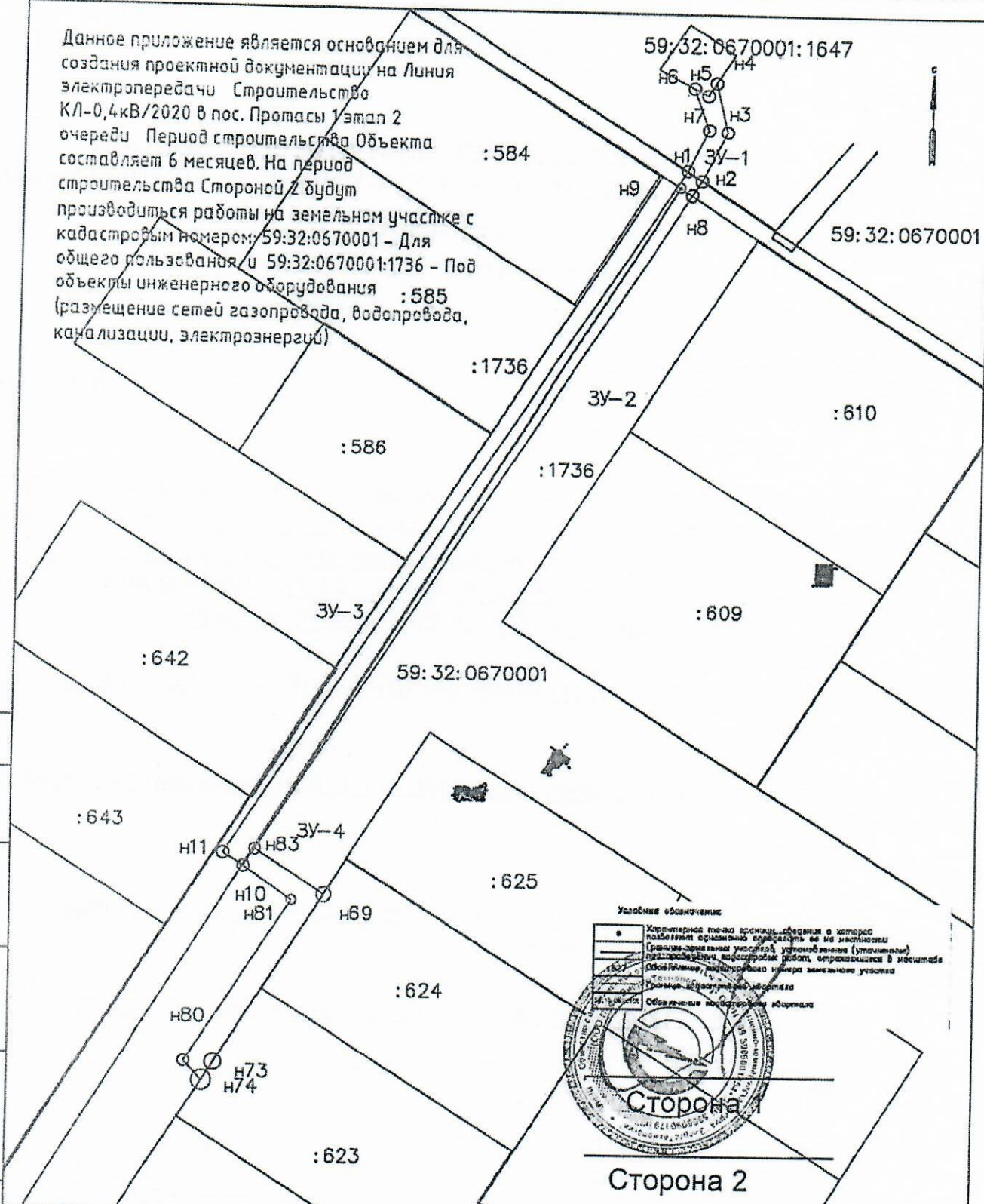


(подпись, печать)

Г.В. Мюресов

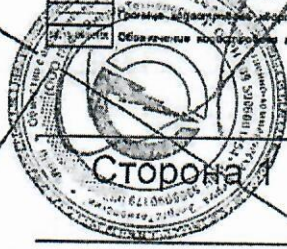
Данное приложение является основанием для создания проектной документации на Линия электропередачи Строительство КЛ-0,4кВ/2020 в пос. Протасы 1 этап 2 очереди. Период строительства Объекта составляет 6 месяцев. На период строительства Стороной 2 будут производиться работы на земельном участке с кадастровым номером: 59:32:0670001 - Для общего пользования и 59:32:0670001:1736 - Под объекты инженерного оборудования : 585 (размещение сетей газопровода, водопровода, канализации, электроэнергий)

59:32:0670001:1647



Условные обозначения

- Характерная точка границы, сведения о которой подлежат обязательному отражению на местности (границы земельных участков, урбанизированные территории, границы населенных пунктов, расположенные в масштабе 1:500)
- Объекты инженерного оборудования (объекты)
- Объекты инженерного оборудования
- Объекты инженерного оборудования
- Объекты инженерного оборудования



Сторона 2

Согласовано	
Взам инв. №	
Подпись и дата	
Инв. № подл.	

Изм.	Дата	№ док.	Подп.	Догов.

КЛ-0,4кВ/2020 - 1			
Линия электропередачи Строительство КЛ-0,4кВ/2020 в пос. Протасы 1 этап 2 очереди			
Электроснабжение	Страниц	Лист	Листов
	П	1	1
Схема предполагаемых и использования земель или части земельного участка		ООО ПКФ "ЭнергоТехнологии"	

Примечание  
к решению от  
20.04.2021 № 284

**Схема предполагаемых к использованию земель или части земельного участка**

Объект: Линия электропередачи «Строительство КЛ-0,4кВ/2020 в пос. Протасы 1 этап 2 очереди»

Местоположение Пермский край, Пермский район, Култаевское сельское поселение, пос. Протасы 1 этап 2 очередь.

Площадь земель или части земельного участка, кв. м: 929м<sup>2</sup>.

Категория земель: Земли поселений (земли населенных пунктов)

Вид разрешенного использования уч. 59:32:0670001 - Для общего пользования,

Вид разрешенного использования уч. 59:32:0670001:1736 - Под объекты инженерного оборудования (размещение сетей газопровода, водопровода, канализации, электроэнергетики)

**Каталог координат, м**

обозначение характерных границ	Координаты, м	
	X	Y
1	2,00	3,00
:ЗУ1		
н1	2208371,28	503311,06
н7	2208376,39	503320,52
н6	2208374,56	503326,22
н5	2208375,80	503325,55
н4	2208377,93	503328,81
н3	2208380,72	503320,13
н2	2208374,66	503308,88
:ЗУ2		
н1	2208371,28	503311,06
н2	2208374,66	503308,88
н8	2208373,12	503306,03
н9	2208370,30	503307,85
н10	2208285,25	503175,89
н11	2208282,44	503177,71
:ЗУ3		
5	2208370,30	503307,85
н38	2208373,12	503306,03
н83	2208287,42	503179,26
:ЗУ4		
н83	2208287,42	503179,26
н69	2208302,36	503169,49
н73	2208281,21	503136,72
н74	2208279,04	503133,36
н80	2208276,29	503137,51
н81	2208296,3	503168,66
н10	2208285,25	503175,89
Система координат МСК59 зона2		

**Описание границ смежных землепользователей:**

Земельный участок №1

от 6 точки до 4 точки земельный участок 59:32:0670001:1647 - Земли поселений (земли населенных пунктов)

от 2 точки до 1 точки земельный участок 59:32:0670001:1736 - Земли поселений (земли населенных пунктов)

Земельный участок №2

от 8 точки до 83 точки земельный участок 59:32:0670001:1736 - Земли поселений (земли населенных пунктов)

от 83 точки до 10 точки земельный участок 59:32:0670001:1736 - Земли поселений (земли населенных пунктов)

Земельный участок №3

от 73 точки до 74 точки земельный участок 59:32:0670001:622 – частная собственность

Условные обозначения:


•	Характерная точка границы, сведения о которой позволяют однозначно определить ее на местности
—	Границы земельных участков, установленные (уточненные) при проведении кадастровых работ, отражающиеся в масштабе
: 827	Обозначение кадастрового номера земельного участка
—	Граница кадастрового квартала
□	Обозначение кадастрового квартала

Масштаб М 1:500

Заявитель :

ООО ПКФ «ЭнергоТехнологии»

(подпись, расшифровка подписи)



Верно: С.А.Стерхов